

Es geht in Richtung Osten weiter die Kirchstraße hinauf. An der nächsten Kreuzung sehen wir auf der rechten Seite eine weitere Tafel des Stadtrundgangs.

7. In welchem Jahr ereignete sich der Stadtbrand?
U 1989 **O** 1876 **I** 1601

Auf der Kirchstraße geht es nun weiter. Am Ende der Straße biegen wir links in die Feldbergstraße ab. Wir laufen an der Friedhofsmauer entlang. Links neben dem Eingang zum Friedhof steht eine Wandertafel.

8. Wie hoch befinden wir uns hier über dem Meeresspiegel?
R 659m **E** 956m **M** 596m

Nun geht es weiter die Feldbergstraße entlang. Nach 400 m erreichen wir den Waldrand. Hier gibt es einen Spielplatz an dem wir eine kleine Pause einlegen und uns austoben können. Gegenüber des Spielplatzes steht ein kleines Denkmal.

9. In welchem Jahr wurde dieses Denkmal errichtet?
D 1906 **P** 2017 **N** 1873

Wir laufen den kleinen Weg neben dem Spielplatz zur Wassertretstelle hinauf. Wir unterqueren die Straße.

10. Was hören wir, wenn wir im Tunnel etwas lauter sprechen?
T Den Kuckuck **C** Das Echo **G** Den Esel

Auf der anderen Seite angekommen laufen wir jetzt den Tholusweg hinab. Beim sechsten Haus schauen wir zum Wald oberhalb der Bundesstraße hinauf und erblicken zwischen den Bäumen ein großes steinernes Denkmal.

11. Welche Form hat dieses Denkmal?
H Turm **O** Schwert **A** Hand

Weiter geht es zum großen geschotterten Parkplatz, den wir schon sehen können. Wir schauen uns die Hinweisschilder auf dem Parkplatz an.

12. Was ist hier verboten?
A Campen **N** Lachen **K** Singen

Nun gehen wir Richtung Hasenhornbahn. Wir gelangen auf einen weiteren Parkplatz. Auf der rechten Seite sehen wir die Kirche und direkt am Ende des Parkplatzes sind Fahnenstangen angebracht.

13. Wie viele Fahnen können hier aufgehängt werden?
S 6 **N** 10 **K** 3

Wir laufen die Straße weiter hinab zur nächsten Kreuzung. Hier biegen wir rechts ab und schauen uns das Haus auf der rechten Seite an. Hier ist ein Schild zu finden.

14. Karl Ludwig Nessler wurde hier geboren. Was hat er erfunden?
S Taschenlampe **N** Bürste **T** Dauerwelle

Die Tour führt uns auf den Marktplatz unterhalb der Kirche. Hierzu laufen wir die Straße hinunter und überqueren sie am Zebrastreifen (Achtung Autos!). Anschließend laufen wir zum Marktplatz.

15. Hier auf dem Marktplatz befindet sich die Pizzeria „Bella Italia“. An der Ecke des Hauses sitzt ein Tier. Was ist das für ein Tier?
S Eichhörnchen **E** Bär **T** Fuchs

Schließlich biegen wir links ab in die Meinrad-Thoma-Straße. Es geht an vielen Läden vorbei, bis wir zum Café Gutmann (Café am Rathaus) gelangen. Hier sehen wir eine Tafel und ein Denkmal mit einem Skifahrer.

16. In welchem Jahr wurde der Skiclub Todtnau gegründet?
R 1891 **N** 1950 **T** 1900

Wenn wir weiter geradeaus laufen kommen wir wieder zurück zur Tourist-Information.

Lösungswort:

1	2	3	4	5	6	7	8	9	-
10	11	12	13	14	15	16			




Unsere Stadt für dich!

Attraktiv – Sehenswert – Lebenswert

Nach der Stadtrallye gibt es in Todtnau noch vieles zu erleben.

Schlemmen Sie in den zahlreichen Restaurants oder bummeln durch die vielfältigen Todtnauer Geschäfte. Ein besonderes Erlebnis ist auch eine Fahrt mit dem Hasenhorn Coaster oder eine kleine Wanderung zu Deutschlands höchstem Wasserfall.



Virtuell bewegen Sie sich um, durch und über Todtnau mit dem online-Rundgang unter treffpunkt-todtnau.de. Reinklicken lohnt sich.

Der Steinwasen Park

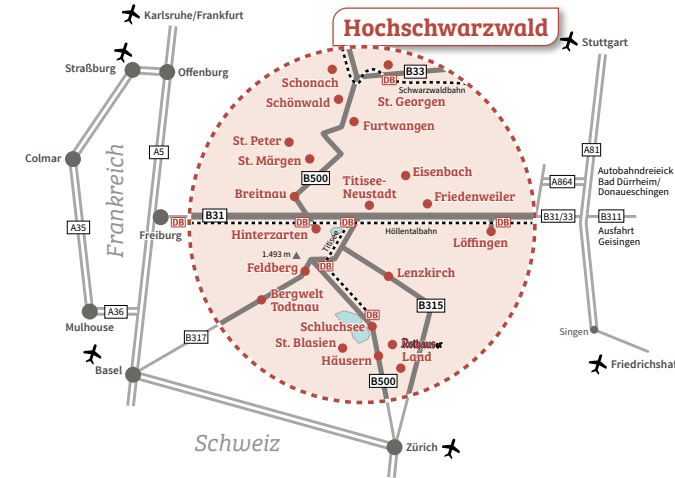
Das perfekte Ausflugsziel für Groß und Klein.

Neben großen Kinderspielplätzen und einer langen Erlebnis-Seilbrücke bietet der Park auch viel Spaß mit Fahrgeschäften, wie dem Alpine Coaster, River Splash und den Rodelbahnen. Wer es lieber ruhiger mag, kann sich zwischen den großen Tiergehegen entspannen. Auch bei schlechtem Wetter lohnt sich ein Besuch in den großen Indoorbereich.



Steinwasen Park
 Steinwasen 1 · 79254 Oberried
 Tel.: +49 (0)7602/944680
info@steinwasen-park.de
steinwasen-park.de

Anfahrt



Weitere Informationen

Hochschwarzwald Tourismus GmbH
 Tourist-Information Bergwelt Todtnau
 Meinrad-Thoma-Str. 21
 79674 Todtnau
 Tel.: +49 (0)7652 1206-8520
info@hochschwarzwald.de
hochschwarzwald.de

Unsere Premiumpartner:





Stadtrallye

Todtnau

Ein herzliches Kuckuck,

an alle, die das Städtchen Todtnau auf eigene Faust entdecken möchten. Habt ihr Lust Todtnau einmal anders kennenzulernen? Mit diesem Plan ausgestattet, ist es ganz einfach den richtigen Weg zu finden und die wildentschlossenen Entdecker gelangen dabei sicher ans Ziel. Die Stadtrallye ist ausgelegt für Familien mit Kindern ab 6 Jahren.

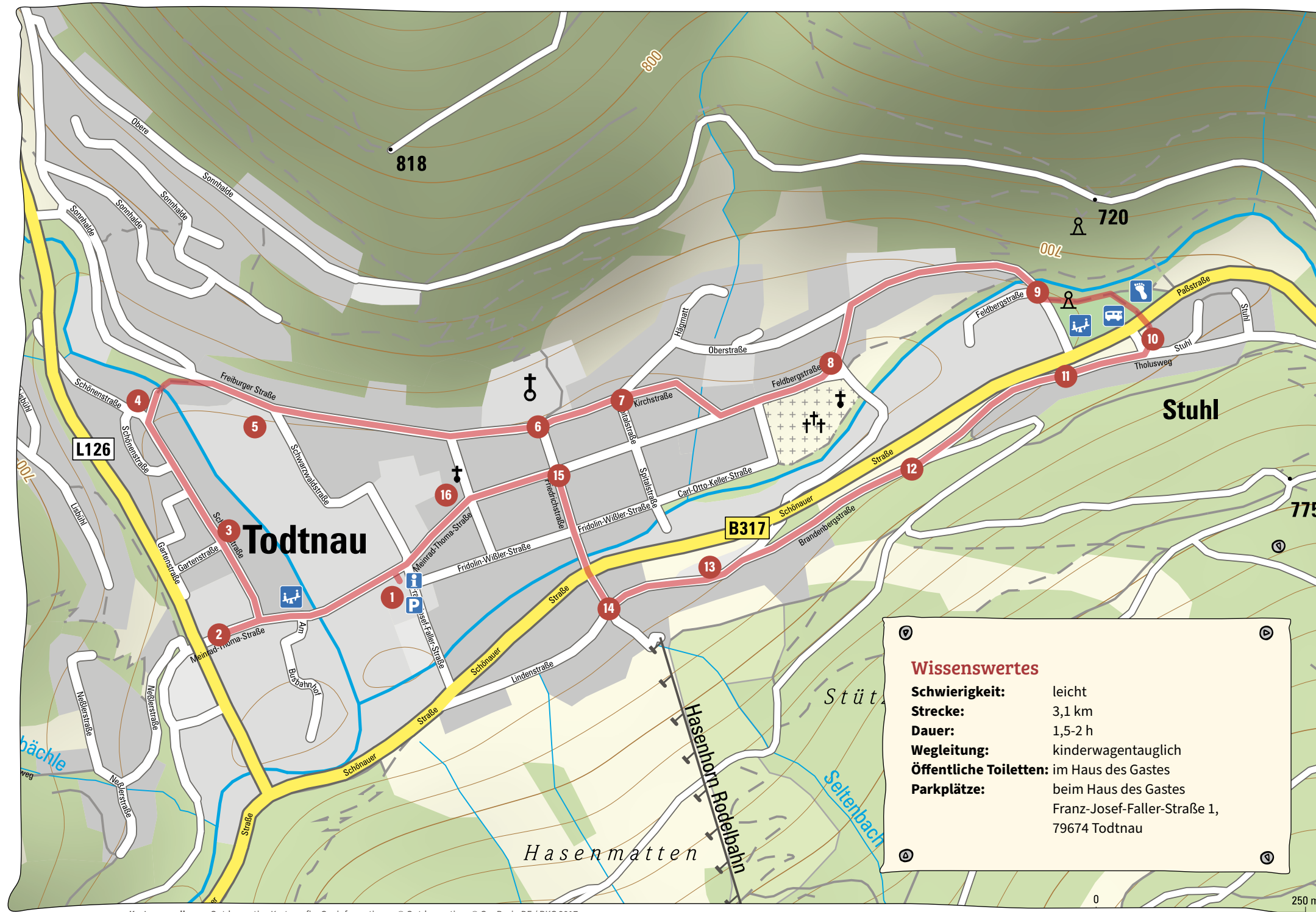


Viel Spaß
beim
Entdecken!

Tipp!

Kleine Pause gefragt? Dann schaut doch bei Station 9 auf dem Waldspielplatz gegenüber des kleinen Denkmals vorbei.

An warmen Sommertagen könnt ihr ein Stück weiter Richtung Station 10 laufen. Kurz vor der Unterführung befindet sich der Stadtgarten mit einer Wassertretstelle. Hier könnt ihr euch abkühlen.



Wissenswertes

Schwierigkeit: leicht
Strecke: 3,1 km
Dauer: 1,5-2 h
Wegleitung: kinderwagentauglich
Öffentliche Toiletten: im Haus des Gastes
Parkplätze: beim Haus des Gastes
 Franz-Josef-Faller-Straße 1,
 79674 Todtnau

Stadtrallye Stationen

Wir starten an der Tourist-Information am Haus des Gastes.

1. Über dem Eingang des Hauses sind Lampen angebracht. Wie viele sind es?
S 10 **H** 3 **D** 1

Unser Weg führt uns 200 m nach Westen zum Busbahnhof. In der Mitte befindet sich eine grüne Tafel, die über das Todtnauerli (eine ehemalige Schmalspurbahn) berichtet.

2. In welchem Jahr wurde das Todtnauerli in Betrieb genommen?
A 1889 **I** 1674 **F** 1996

Wir biegen nun in die Schönenstraße ab. Nach ungefähr 50 Metern sehen wir auf der rechten Seite eine Turnhalle.

3. Wie wird hier der Strom für die Turnhalle und die umliegenden Häuser gewonnen?
E Wasserkraft **S** Sonnenenergie **I** Atomkraft

Wir laufen weiter die Straße hinauf. Bevor wir rechts abbiegen und über die Brücke laufen, schauen wir uns bei der Abzweigung den Laternenmast etwas genauer an.

4. Welche Farbe hat die Raute an der Laterne?
G rot **N** blau **E** gelb

Nun geht es rechts über die Brücke, nach einem kurzen schmalen Weg gelangen wir auf die Freiburger Straße. Wir folgen der Straße hinab bis zur nächsten Kreuzung. Auf der rechten Seite sehen wir eine Tafel des Stadtrundgangs.

5. In welchem Jahr erhielt Todtnau die Stadtrechte?
N 1809 **A** 1279 **F** 2015

Wir überqueren die Straße und gehen Richtung Stadtzentrum. Auf dem Marktplatz befindet sich rechts unterhalb der Kirche der Schaukasten der katholischen Pfarrgemeinde.

6. Wie heißt der Patron der katholischen Kirche?
M Petrus **N** Maria **H** Johannes

