

8. Was trägt der Mann bei sich?
L Tasche **N** Blumen **K** Kuckucksuhr

Der Weg führt uns rechts an der Straße entlang.

9. Was verkauft Renate in ihrem Laden?
U Lebensmittel **A** Schuhe **I** Schmuck

Wir biegen links in die Straße zum Kurzentrum ab.

10. Was befindet sich auf der rechten Seite?
X Sporthalle **E** Hallenbad **P** Minigolfplatz

Unten angekommen befindet sich der große Spielplatz.

11. Was befand sich auf der rechten Seite?
K Rutsche **O** Klettergerüst
T Wassertretbecken

Wir folgen dem Weg rechts in den Landschaftsgarten.

Wir gehen links am Weiher entlang.

12. Wer hat das Insektenhotel gebaut?
T Jugendfeuerwehr Schönwald **Q** Landjugend
V Kinderchor

Wir laufen diesen Weg weiter.

13. Was befindet sich auf der linken Seite?
C Alpengarten **W** Kräutergarten **L** Blumengarten

Nun können wir noch eine Runde um den zweiten Teich laufen und folgen dem Weg geradeaus am Bach entlang. An der Straße angekommen überqueren wir den Zebra-streifen. Hier geht es geradeaus den Weg entlang.

14. Was findet ihr am Ende des Weges links unten?
T Schlittschuhbahn **S** Kneipp Anlage **F** Restaurant

15. Wie tief ist der Nichtschwimmer Bereich im Naturfreibad ?
K 1,20 m **E** 2,60 m **R** 0,80 m

Wir folgen der Straße rechts. Links geht es eine Treppe hoch.

16. Was befindet sich hier?
G Friedhof **R** Minigolf **L** Einkaufsladen

Wir laufen nun den Weg Richtung Kirche und sind wieder am Ausgangspunkt.

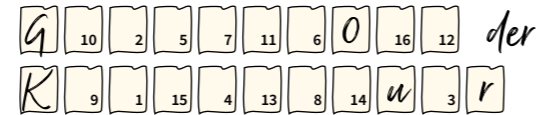


Ihr habt es geschafft!

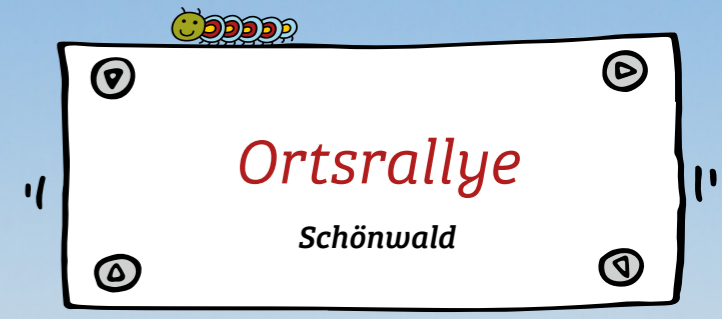
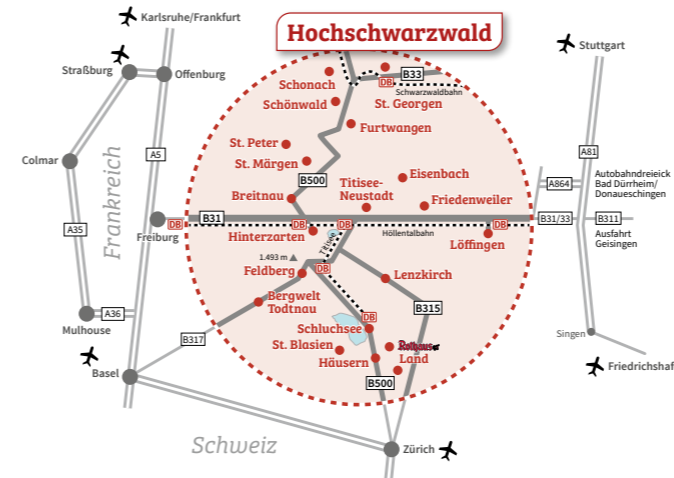
Ich hoffe, die Ortsrallye hat euch Spaß gemacht!

Lösungswort:

Schönwald wird auch wie folgt genannt:



Anfahrt



Weitere Informationen

Hochschwarzwald Tourismus GmbH
 Tourist-Information Schönwald
 Franz-Schubert-Straße 3
 78141 Schönwald im Schwarzwald
 Tel.: +49 (0) 7722/860831
 schoenwald@hochschwarzwald.de
hochschwarzwald.de

Card

Hallenbad und Naturfreibad Schönwald

Wasserspaß für Familien

Besuchen Sie unser Hallenbad und die »fun4family«-Tage mit Abwechslung und Action für große & kleine Abenteurer. Das Naturfreibad ist im Sommer für Rutschhelden & Wasserfrösche ein echter Geheimtipp.



Schönwälder Hallenbad
 Zum Kurzentrum 2a

und Schönwälder Naturfreibad
 Ludwig-van-Beethoven-Straße 15
 78141 Schönwald im Schwarzwald
schoenwald.net

Täglich freier Eintritt mit der Hochschwarzwald Card!

Schönwälder_Naturfreibad © Gemeinde Schönwald

Unsere Premiumpartner:






Ortsrallye

Schönwald

Ein herzliches Kuckuck an alle,

die Schönwald auf eigene Faust entdecken möchten. Habt ihr Lust den Ort einmal anders kennenzulernen?

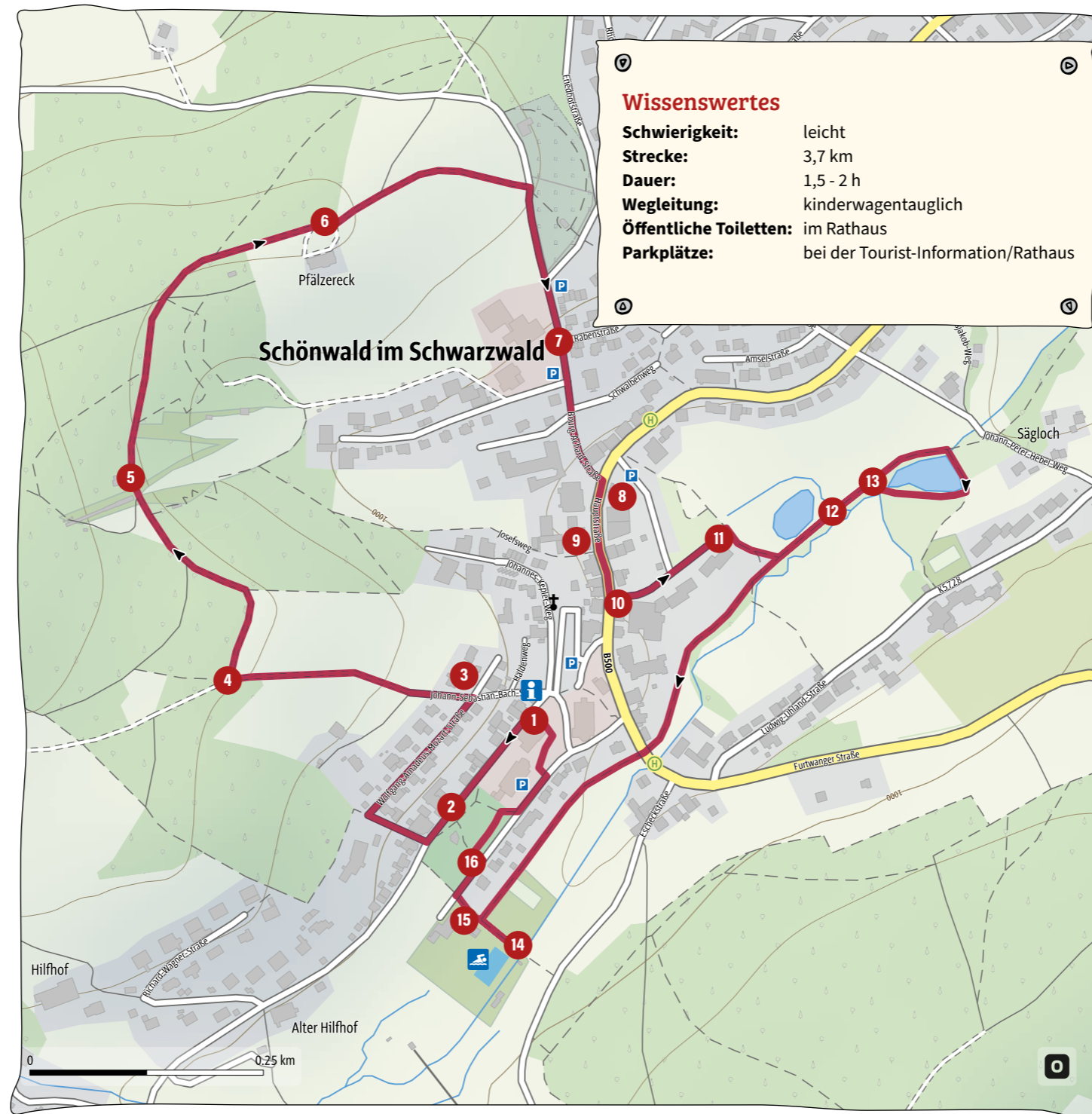
Mit diesem Plan ausgestattet, ist es ganz einfach den richtigen Weg zu finden und die wild entschlossenen Entdecker gelangen dabei sicher ans Ziel. Die Ortsrallye ist ausgelegt für Familien mit Kindern ab 6 Jahren.



Viel Spaß
beim
Entdecken!

Tipp!

Nach der Tour könnt ihr zur Abkühlung noch ins Naturfreibad Schönwald und hier ein leckeres Eis genießen. In dem solarbeheizten Freibad mit Naturbadewasser warten Sprungfelsen, Spielbachlandschaft, Spielplatz uvm. auf euch.



Ortsrallye Stationen

Wir starten unsere Tour an der Tourist-Information in Schönwald.

1. Wie hoch liegt das Rathaus Schönwald?
B 100 N.N **C** 1.000 N.N **S** 1.100 N.N

Wir folgen dem Heilklima Wandern Schild bis zum Hotel Dorer.

2. Wie viele Vögel seht ihr hier auf dem Gemälde an der Hauswand?
B 4 **C** 5 **R** 3

Wir biegen dann rechts in die A.-Bruckner-Str. ab. Vor uns liegt die Lourdes-Grotte, welche im Jahr 1890 nach dem Vorbild in Lourdes erbaut wurde und das ganze Jahr über für viele als Gebetsort dient. Wir folgen der Straße weiter.

3. Welche Farbe hat das Haus rechts an der Kreuzung?
T Dunkelgrün **Z** Hellblau **H** Flieder

Wir folgen der Straße links hinauf Richtung Wald. Wir gehen der gelben Raute nach, bis wir zum Waldrand kommen. Vor uns liegt ein Wegweiser.

4. Wie viele Kilometer sind es von hier bis zum Brend (Aussichtsturm in Furtwangen)?
U 6 km **T** 5 km **W** 7 km

Wir folgen dem Weg rechts Richtung Adlerschanze. Hier angekommen wartet die nächste Frage auf uns.

5. Woher kam der Skispringer Franz Neuländtner?
D Finnland **K** Deutschland **U** Österreich

Weiter geht es geradeaus, der Weg führt uns wieder zurück in den Ort.

6. Vor einer kleinen Hütte steht eine riesige...
C Schaukel **S** Bank **B** Rutsche

Von hier haben wir eine schöne Aussicht auf Schönwald. Wir folgen dem Weg bergab entlang des Friedhofs.

7. Wie heißt die Schule in dem bunten Gebäude?
R Richard-Dorer-Schule **M** Carl-Ludwig-Schule
U Gustav-Maier-Schule

Weiter geht es bergab. Unten angekommen sehen wir zwei Figuren.