

Wir folgen dem Waldweg.

6. Entlang der Zugschienen treffen wir ein paar Meter vor dem Waldrand auf einen großen Stein. Schaut euch die Inschrift an! Was steht dort geschrieben? Nutzt das Wort, um aus jedem Buchstaben die entsprechende Zahl für die nächste Lösung zu schreiben.

A	B	C	D	E	F	G	H	I	J
1	2	3	4	5	6	7	8	9	10

K	L	M	N	O	P	Q	R	S	T
11	12	13	14	15	16	17	18	19	20

U	V	W	X	Y	Z
21	22	23	24	25	26

_ _ _ + _ _ + _ _ - _ _ + _ _ - _ _ - _ _ +
 _ _ - _ _ + _ + _ + _ + _ - _ = _ _ = _ _
 (im Ergebnis sollte ein Buchstabe stehen)

Weiter durch den Wald, am Sportplatz vorbei, in Richtung Bahnübergang. Bevor wir diesen jedoch überqueren, seht euch das weiße Schild an der Bahnlinie genau an. Die längere Strecke durch den Wald könnt ihr z.B. zum Waldbaden, für eine Pause oder kleine Sportübungen nutzen.

7. Welche Zahlen stehen auf dem weißen Schild?
S BÜ **I** BÜ **M** BÜ
 24.6 25.7 26.2

Nun gehen wir über den Bahnübergang.

8. Auf der linken Seite kann man das Feuerwehrhaus von Hinterzarten sehen. Wie viele Tore seht ihr?
S 6 **B** 5 **C** 7

ACHTUNG! Wir überqueren nun die Straße in Richtung Adlerweiher!

9. Am Adlerweiher könnt ihr auf einer der Bänke eine kleine Pause machen...danach geht es weiter Richtung Skistadion. Wie viele Laternen stehen am Fußweg entlang vom Adlerweiher bis zum Tiergehege?
T 8 **L** 12 **F** 5

10. Am Tiergehege angekommen seht ihr eine ganz besondere Art Rotwild. Welche Farbe hat das Fell?
H blau **E** grün **A** weiß

Weiter am Gehege vorbei, geht es die Zweite links zu den Sprungschanzen hinauf! Macht einen kurzen Abstecher in die imposante Ski-Arena! Seht euch die große Tafel vor dem Betriebsgebäude gut an.

11. Welcher Skispringer kam 2008 beim FIS Grand Prix Sommerskifliegen auf den 1. Platz?
D Georg Späth **G** Dieter Thoma **K** Martin Schmitt

Wir gehen nun rechts weiter, den Berg hinunter, am Friedhof vorbei und rechts in die Sickingerstraße weiter in Richtung Ortsmitte.

12. Schaut euch am Kirchturm der Kirche »Maria in der Zarten« das Ziffernblatt genau an. Welches der folgenden Bildern passt dazu?



Wir laufen weiter geradeaus.


13. Im Adlerweg kommt ihr am Evangelischen Gemeindezentrum vorbei. Hier steht ein schönes Glockenspiel, vielleicht läutet es ja gerade... Wie viele Glocken sind daran befestigt?
C 24 **O** 16 **H** 11

Jetzt ist es nicht mehr weit. Für die Abschlussfrage laufen wir weiter bis zum Kurhaus.

14. Auf dem Vorplatz des Kurhauses seht ihr einen Brunnen. Welches Tier wird auf dem Schild erwähnt?
N der Adler **U** der Biber **K** der Hirsch

Ihr habt es geschafft! Ich hoffe, die Ortsrallye hat euch Spaß gemacht!

Lösungswort:



Kommt ihr im Hotel Schwarzwaldhof oder im Hotel Imbery mit der richtigen Lösung vorbei, wird für euch eine kleine Überraschung bereit gehalten!



Hotel Schwarzwaldhof

Einkehren und genießen

Einkehren und genießen: Ein kaltes Getränk auf der Terrasse, ein zünftiges Vesper in der Stube oder ein gutes Abendessen im Restaurant - bei uns können Sie den Tag nach der Rallye perfekt ausklingen lassen!

Hotel Schwarzwaldhof
 Freiburger Str. 2
 79856 Hinterzarten
 Tel.: +49 (0)7652/12030
 info@schwarzwaldhof.com
 schwarzwaldhof.com

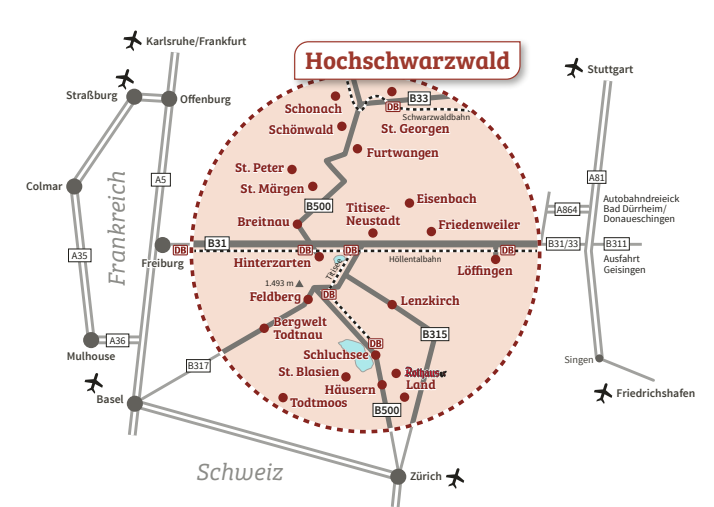
Hotel Imbery

Regionale Gerichte

Kleine und große Entdecker kommen im Imbery voll auf ihre Kosten. Biergarten mit Sandkasten, Restaurant mit kleiner Spielcke und zu jedem Kindermenü beim Mittag- oder Abendessen gibt es ein kleines Eis gratis. Wir freuen uns auf Euren Besuch.

Hotel Imbery
 Rathausstr. 14
 79856 Hinterzarten
 Tel.: +49 (0)7652/91030
 info@hotel-imbery.de
 hotel-imbery.de

Anfahrt



Weitere Informationen

Hochschwarzwald Tourismus GmbH
 Tourist-Information Hinterzarten
 Freiburger Str. 1 · 79856 Hinterzarten
 +49 (0)7652/1206-8200
 hinterzarten@hochschwarzwald.de
 hochschwarzwald.de



Kuckys Ortsrallye

Hinterzarten



Kuckys Ortsrallye

Hinterzarten

Ein herzliches Kuckuck,

an alle wildentschlossenen Entdecker, die diese Tour machen möchten. Ich bin aufgeregt, heute mit euch abenteuerlustigen Besuchern die Ortsrallye Hinterzarten zu erkunden. Aber mit diesem Plan ist es kuckucksleicht.

Habt ihr Lust unseren Ort kennenzulernen? Dann legt los! Ihr seid 6 Jahre alt oder älter? Dann schnappt euch eure Eltern oder Großeltern - und die Rallye kann beginnen.

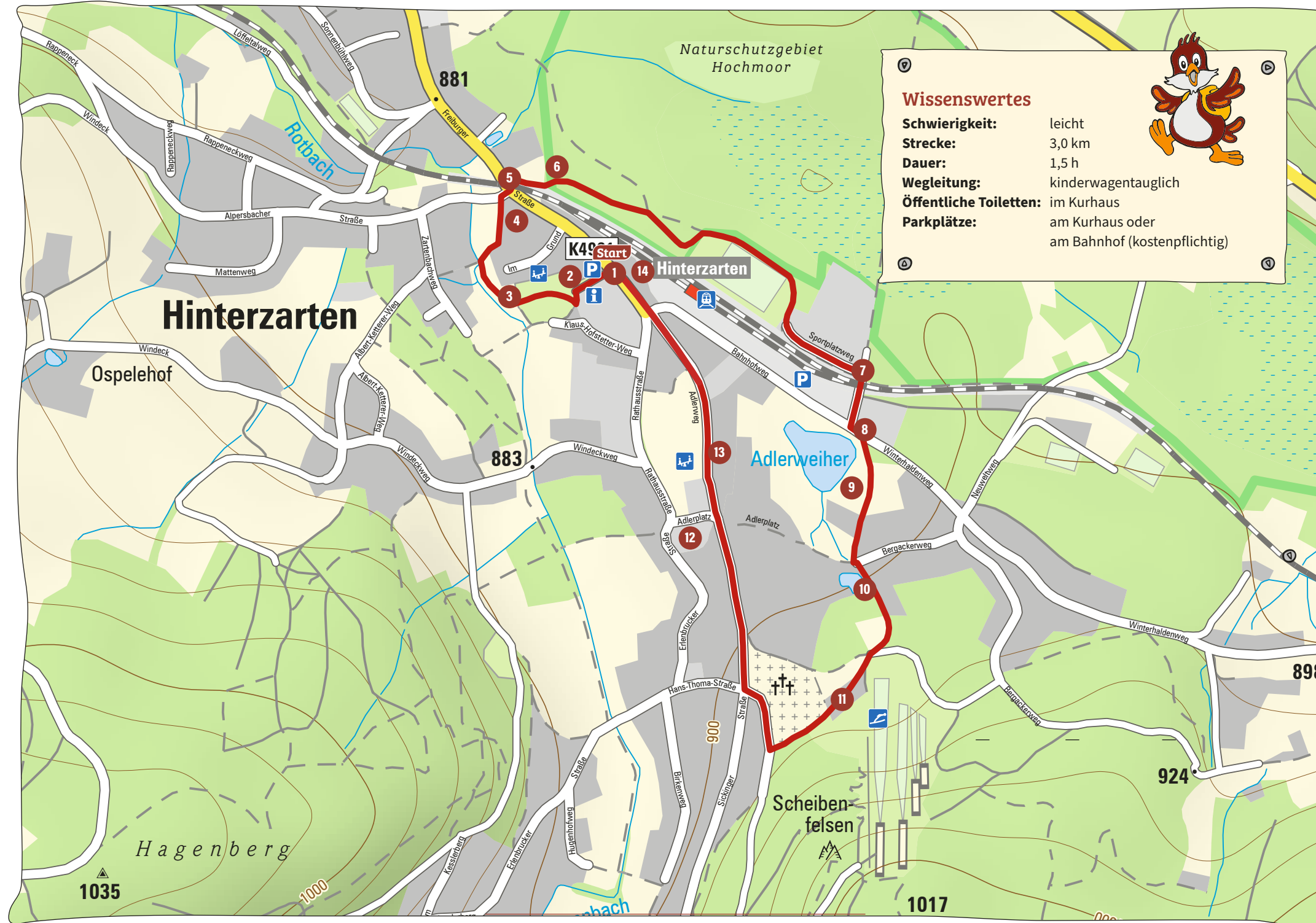
Viel Spaß
beim
Entdecken!



Tipp!

Na – seid ihr neugierig geworden und wollt mehr über das Skispringen und das Skistadion erfahren? Dann besucht unser Skistadion und wandert einmal bis ganz nach oben. Hier könnt ihr eine herrliche Aussicht genießen!

Informationen zu Führungen findet ihr unter skiclub-hinterzarten.de oder in der Tourist-Information Hinterzarten. Auch unser Skimuseum in der Erlenbrucker Straße ist einen Besuch wert!



Ortsrallye Stationen

- Wir beginnen im Kurhaus. Schau mal in unserem Schaukasten, da findest du unser Hochschwarzwald Maskottchen. Wie heißt das Maskottchen?
B Mathisle **H** Elsa **A** Kucky

Wir gehen aus dem Kurhaus raus, links am Gebäude vorbei, über den Parkplatz. Am Ende des Parkplatzes steht rechts eine Informationstafel. Schaut sie gut an, denn darauf verbirgt sich die nächste Antwort.

- Wie hoch liegt Hinterzarten?
D 893 m.ü.M. **Z** 790 m.ü.M. **O** 815 m.ü.M.

Wir laufen weiter in den Kurpark hinein bis zum Spielplatz.

- Neben den Spielgeräten gibt es hier auch ein...
E Fußballfeld **L** Beachvolleyballfeld
C Tennisplatz

Wir halten uns rechts und gehen ein Stück weiter, um dem Bachlauf abwärts zu folgen. Wir laufen weiter auf dem Fußweg.

- Am Ende des Weges liegt auf der rechten Seite ein großer Stein mit einer Tafel, auf der ein Gedicht geschrieben steht. Wer hat das Gedicht geschrieben?
O Rainer-Maria Rilke
F Friedrich Schiller
R Johann Wolfgang von Goethe

ACHTUNG! Wir überqueren jetzt die Straße und laufen unter der Bahnlinie durch.

- Gleich rechts geht ein Waldweg ab. Was ist auf der Wegbezeichnung zu erkennen?
T ein Langläufer **M** ein Fahrrad **S** ein Wanderer

